



КАРАР

ПОСТАНОВЛЕНИЕ

«15» февраль 20 17 г. № 6 «15» февраль 20 17 г.

**О разработке проекта планировки и проекта межевания с целью размещения линейного объекта: «Волоконно-оптическая линия связи (ВОЛС) ПАО «МегаФон» на участке: БС № 23491 «Торфяной МТС» на территории сельского поселения Чесноковский сельсовет муниципального района Уфимский район Республики Башкортостан**

Рассмотрев обращение ПАО «МегаФон» (вх. №1 от 10.02.2017г.) в соответствии со статьей 45, 46 Градостроительного кодекса Российской Федерации,

ПОСТАНОВЛЯЮ:

1. Разрешить ПАО «МегаФон» разработку проекта планировки и проекта межевания территории с целью размещения линейного объекта: «Волоконно-оптическая линия связи (ВОЛС) ПАО «МегаФон» на участке: БС № 23491 «Торфяной МТС», ориентировочной протяженностью 1070 м в границах кадастровых кварталов 02:47:150501, 02:47:150601, земель категории промышленности сельского поселения Чесноковский сельсовет муниципального района Уфимский район Республики Башкортостан. Границы и площадь проекта межевания определить проектом планировки.

2. Обязать заказчика:

2.1. до начала проектирования выполнить в установленном порядке в необходимом объеме инженерные изыскания;

2.2. предоставить на рассмотрение в отдел архитектуры и градостроительства администрации муниципального района Уфимский район Республики Башкортостан разработанные и согласованные в установленном порядке проект планировки и проект межевания территории в течение одного года со дня принятия настоящего постановления;

2.4. представить необходимые материалы для проведения публичных слушаний по проекту планировки и проекту межевания, принять участие и обеспечить присутствие проектной организации на публичных слушаниях, по проекту планировки и проекту межевания линейного объекта, указанного в п.1 настоящего постановления, в установленном законодательством порядке;

2.5. представить в отдел архитектуры и градостроительства администрации муниципального района Уфимский район Республики Башкортостан один экземпляр отчетов о выполненных инженерных изысканиях и документации по планировке территории (в том числе в электронном виде) в целях формирования информационной системы обеспечения градостроительной деятельности (ИСОГД).

3. Предупредить заказчика:

3.1. проектирование и строительство конкретных объектов производится в соответствии с Правилами землепользования и застройки сельского поселения Чесноковский сельсовет муниципального района Уфимский район Республики Башкортостан после разработки и утверждения проекта межевания территории в установленном порядке;

3.2. в случае невыполнения пунктов 2.3., 2.4. настоящее постановление утрачивает силу.

4. Опубликовать данное постановление в газете «Уфимские Нивы» и разместить на официальном сайте администрации сельского поселения Чесноковский сельсовет муниципального района Уфимский район Республики Башкортостан в сети «Интернет» <http://chesnok-ufa.ru>

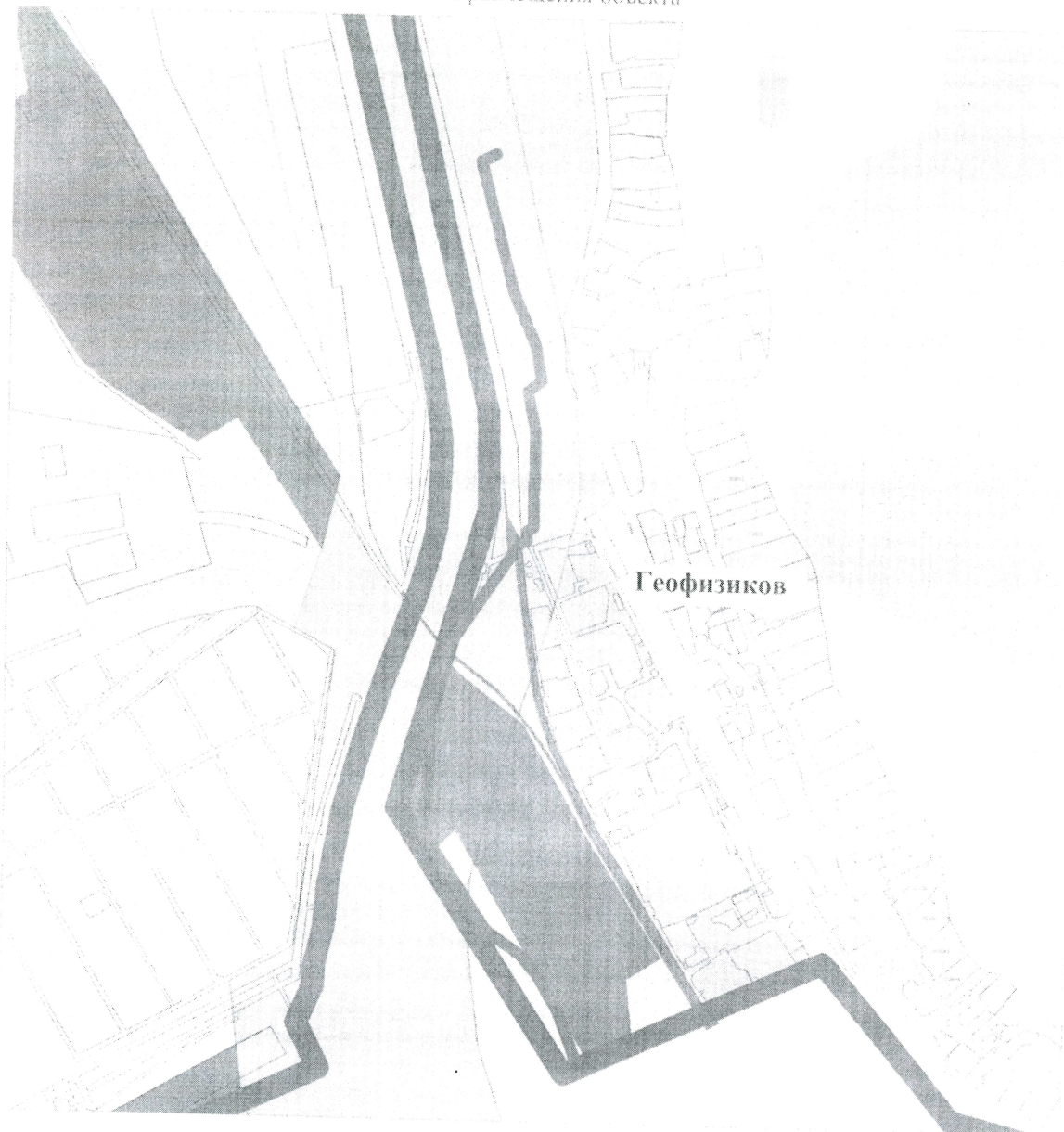
5. Контроль за исполнением настоящего постановления оставляю за собой.

Глава сельского поселения






А.Ф. Тимербулатова

Схема размещения объекта



Геофизиков




-  - границы территории проектирования
-  - территориальная зона Т-1
-  - территориальная зона СП-2

Отдел Архитектуры и  
Градостроительства  
Администрации МР  
Уфимский район РБ

Приложение к постановлению главы ГО Чистополево от 08.08.2014  
МР Уфимский район Республики Башкортостан

НАО "Меларфон"

МАУ "УЗАиС МР  
Уфимский район РБ"

Должность	Подпись	Дата	Фамилия	
Главный архитектор			К.И. Пашчев	Масштаб
Нач. отдела			Т.А. Корокозова	Лист
Исполнитель			Я.В. Ахирова	Листов